

**Kopia av
Karta**
öfver alla ägorna till

641/4000 mantal **Västorp 4¹**

och

641/4000 mantal **Västorp 5¹**

i Brismene socken, Skaraborgs län

upprättad dels genom kopiering av äldre

kartor; dels genom nyutmätning

årn. 1937-1939 af

Sune Frigell

Inspektör



Kopierad och använd vid laga

ställe år 1941 af

Karl Rosen

Distriktslantmätare

§ 16. År 1942 den 20 maj fastställda
ägodelningsplanerna i Västorp
och Friskens ämning del i en-
tykt med denna karta verkställt
de gränsbestämningarna; deligen
lägen så äre På Årsbets vägnar;
pål exp. Sten Vällqvist

§ 17. År 1942 den 20 maj fastställda
ägodelningsplanerna i Västorp
och Friskens ämning del i en-
tykt med denna karta verkställt
de ägodelningarna; deligen
lägen så äre På Årsbets vägnar;
pål exp. Sten Vällqvist

§ 18. År 1942 den 20 maj fastställda
ägodelningsplanerna i Västorp
och Friskens ämning del i en-
tykt med denna karta verkställt
deligen; deligen
lägen så äre På Årsbets vägnar;
pål exp. Sten Vällqvist

Skiftet vid landsvägen

1:4000

Kopierad från 1939 års laga skifteskarta

Krislabroskiftet

1:4000

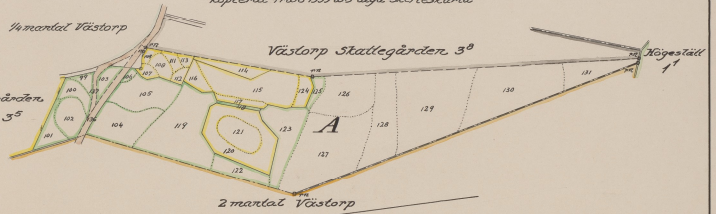
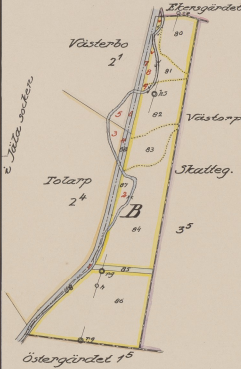


Fig. nr 34 - R. Nr 2¹ Tolarp
" - 5,6 - R. Nr 2¹ Västerbo
I till. A - R. Nr 4¹ Västorp
" B - R. Nr 5¹ D²

Gunnarsbergsskiftet

och **soldattorpet**

1:4000

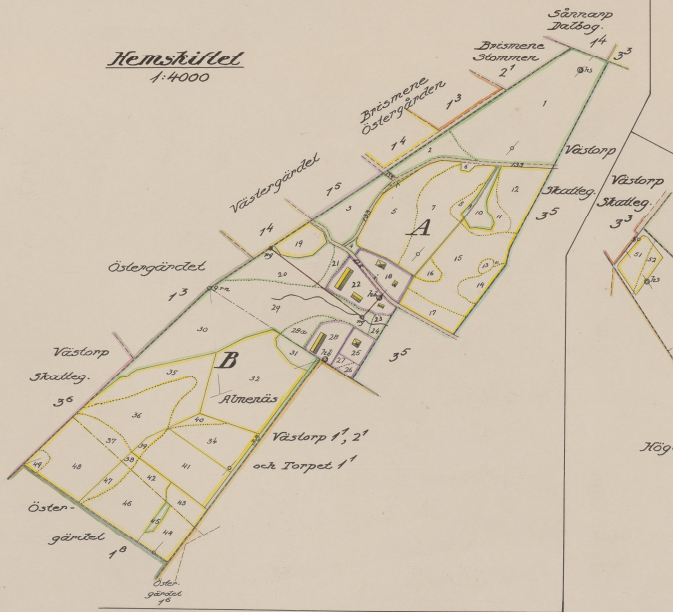
Kopierad från 1939 års laga

skifteskarta




Hemskiftet

1:4000



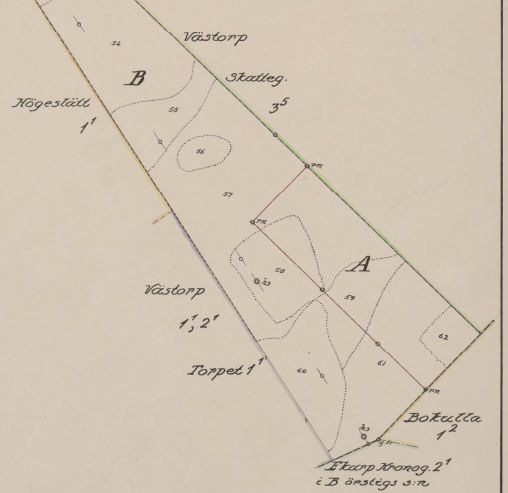
Masskiftet

1:2000



Skogsskiftet

1:4000



Skala 1:4000

Bestyrkes å tjänstens vägnar:
Karl Rosen 12³

Karta: 1:4000
Mantel: 641/4000